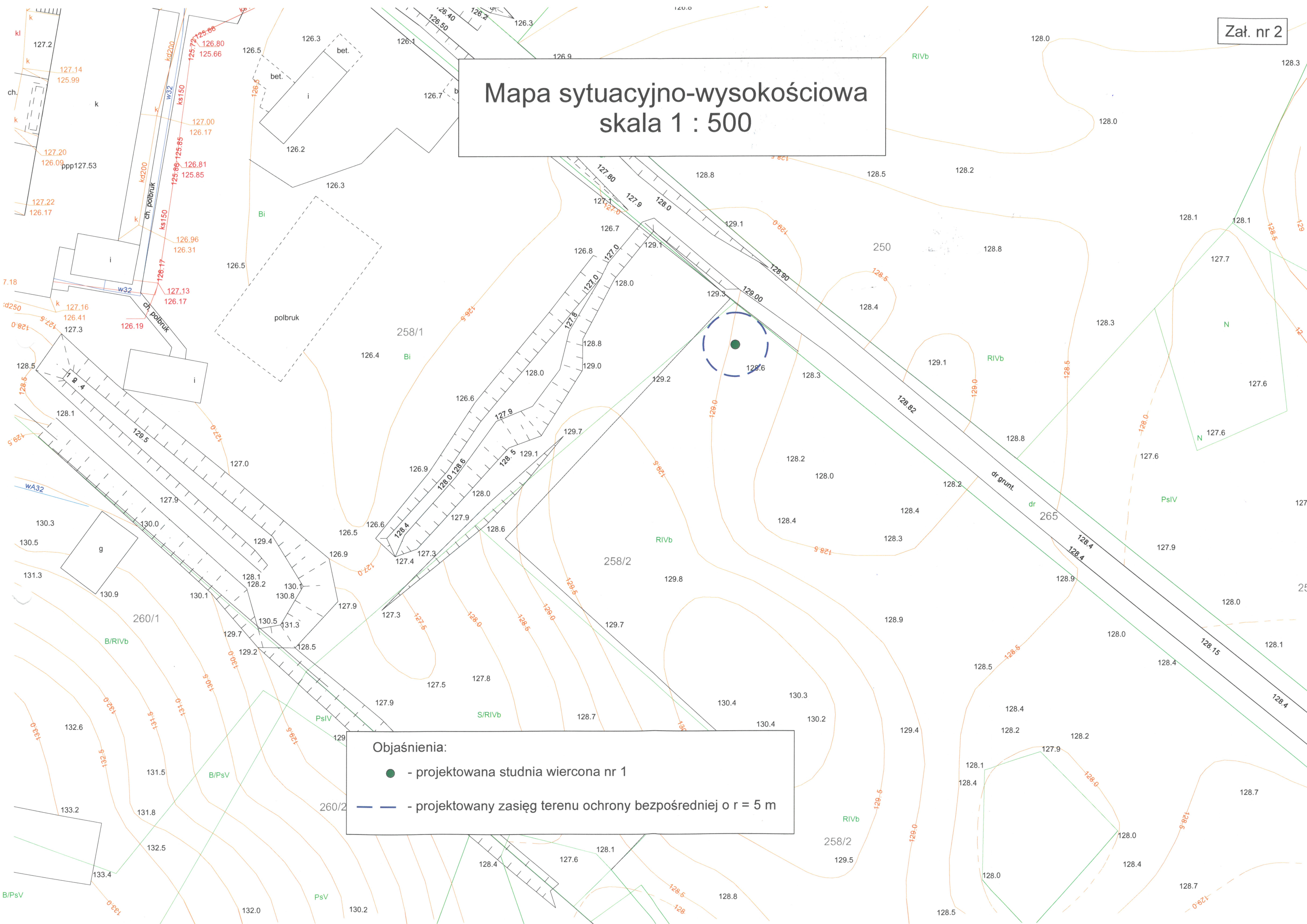




Mapa sytuacyjno-wysokościowa skala 1 : 500



Objaśnienia:

-  - projektowana studnia wiercona nr 1
-  - projektowany zasięg terenu ochrony bezpośredniej o r = 5 m