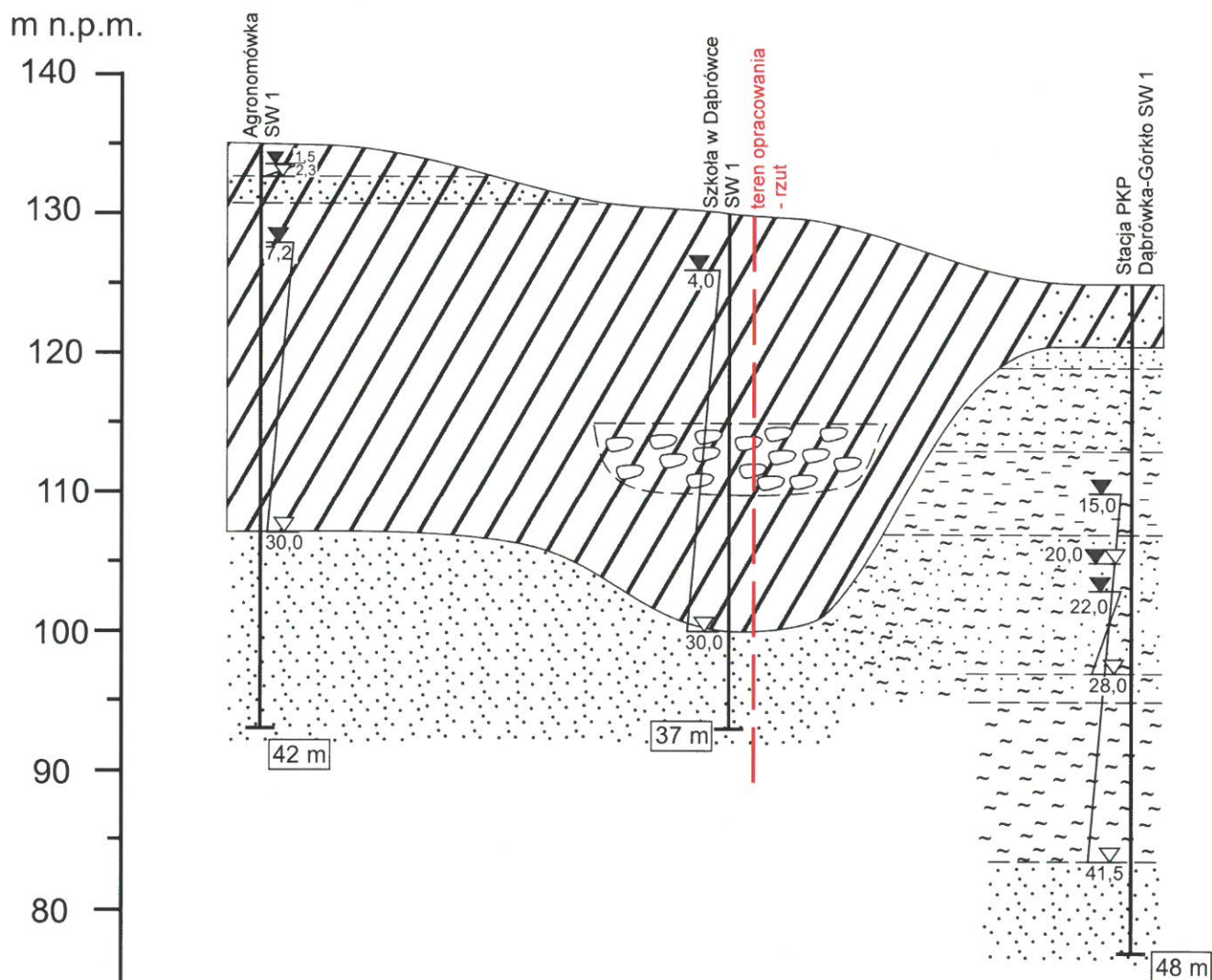



# Przekrój geologiczny A - B

## skala 1 : $\frac{500}{10\,000}$




### Objaśnienia:




- piaski



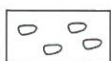
- głina piaszczysta



- żwiry



- iły



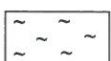
- otoczaki



- głina zwałowa



- zwierciadło wody nawierocne



- pyły



- zwierciadło wody ustabilizowane