

TRASY SIECI WOD.-KAN.

SPIS RYSUNKÓW

1. Schemat sieci wodociągowej.	b/s	rys. nr T
2. Schemat sieci kanalizacji sanitarnej	b/s	rys. nr T
3. Trasa sieci wodociągowej i kanalizacji sanitarnej.	skala 1:500	rys. nr 1/T
4. Trasa sieci wodociągowej i kanalizacji sanitarnej.	skala 1:500	rys. nr 2/T
5. Trasa sieci wodociągowej i kanalizacji sanitarnej.	skala 1:500	rys. nr 3/T
6. Trasa sieci wodociągowej i kanalizacji sanitarnej.	skala 1:500	rys. nr 4/T
7. Trasa sieci wodociągowej i kanalizacji sanitarnej.	skala 1:500	rys. nr 5/T
8. Trasa sieci wodociągowej i kanalizacji sanitarnej.	skala 1:500	rys. nr 6/T
9. Trasa sieci wodociągowej i kanalizacji sanitarnej.	skala 1:500	rys. nr 7/T
10. Trasa sieci wodociągowej i kanalizacji sanitarnej.	skala 1:500	rys. nr 8/T
11. Trasa sieci wodociągowej i kanalizacji sanitarnej.	skala 1:500	rys. nr 9/T

www.pracownia-projektor.pl
DZIAŁALNOŚĆ INŻYNIERSKA
ul. Włocławek 10, 83-116
83-116 WŁOCŁAWEK
PRACOWNIA PROJEKTOWA

TYTUŁ RYSUNKU	SCHEMAT SIECI KANALIZACJI SANITARNEJ				SKALA
NAZWA PRZEDSIĘWZIĘCIA	PROJEKT BUDOWLANO-WYKONAWCZY ROZBUDOWY SIECI WODOCIĄGOWEJ I KANALIZACJI SANITARNEJ Z PRZYŁĄCZAMI WOD.-KAN., PRZEPOMPOWNIĄ SCIEKÓW Z ZASILANIEM ehn W MIEJSCOWOŚCI NOWE GUTY, GMINA GRZYŻ				b/s
ADRES INWESTYCJI NR GEODEZYJNY					T'
PROJEKT	PROJEKTANT	OPRACOWAŁ	SPRAWDZIŁ		NR RYSUNKU
PROJEKTANT nr uprawnień	mgr inż. RENATA KUZYŃSKA nr upr. B. 187/02 	mgr inż. LIDIA ORŁOWSKA  mgr inż. ANNA WILEWSKA 	mgr inż. ANDRZEJ URBANOWICZ nr upr. proj. SUW-1/96 		STYCZEŃ 2014 r.
podpis	PROJEKT CHRONIONY USTAWĄ O PRAWIE AUTORSKIM				DATA

MAPA DO CELÓW PROJEKTOWYCH
SKALA 1:500
Ark. 1

Województwo: warmińsko-mazurskie
Powiat: piski
Jedn. ewid.: 281602_5 Orzysz – obszar wiejski
Obręb: 0014 – Nowe Guty
Miejscowość: Nowe Guty

Siatka krzyży układ 2000
Układ wysokościowy: Kronsztadt 60

L. ks. zam.: 8112/76/2013 r.
KERG 16-897/2013 r.

Mapa aktualna na dn. 10.12.2013 r.

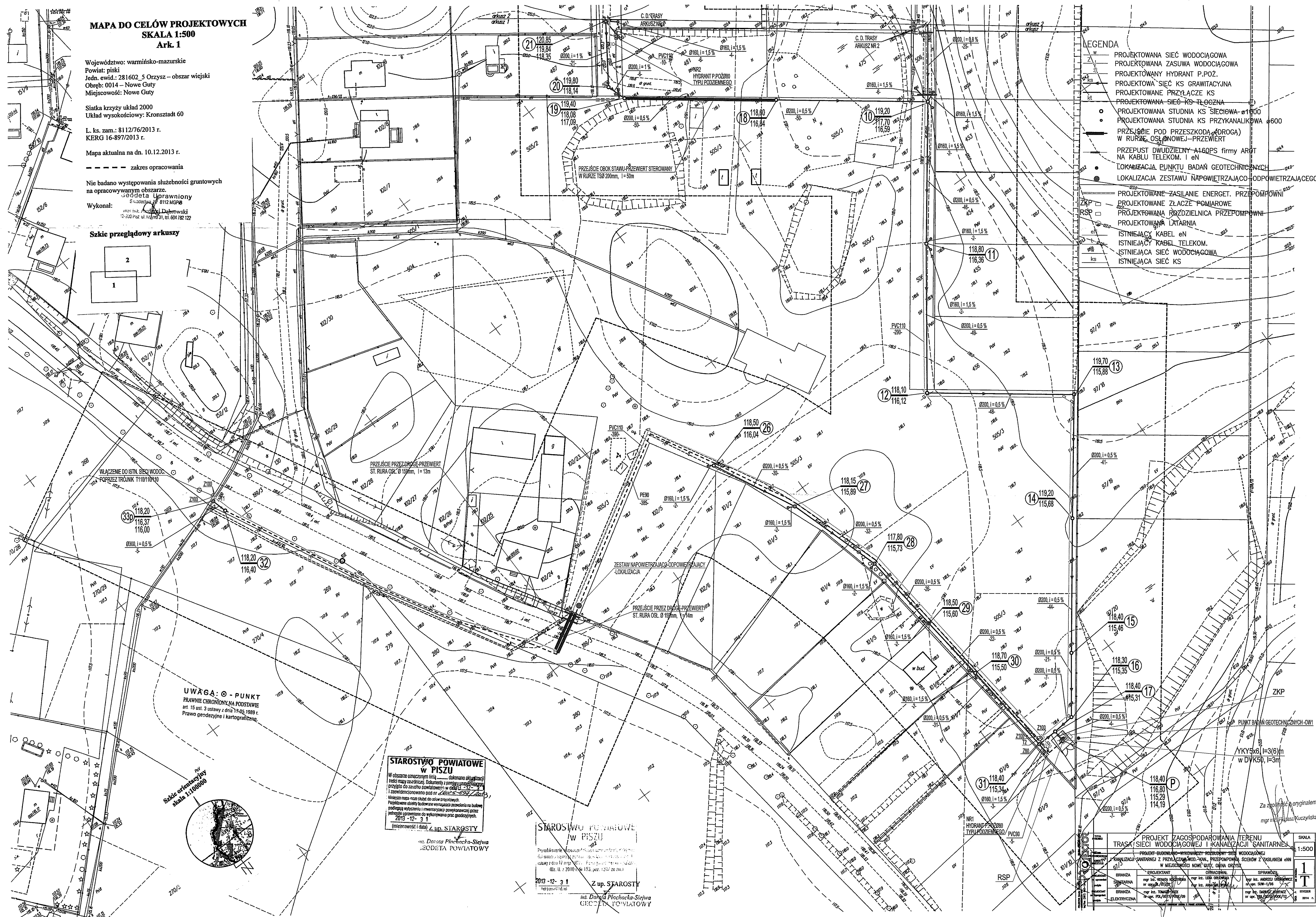
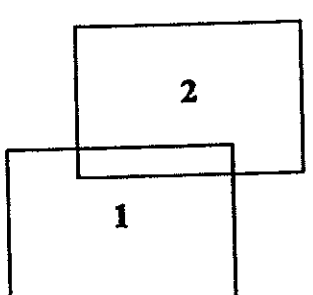
----- zakres opracowania

Nie badano występowania służebności gruntowych
na opracowywanym obszarze.

Geodeta Uprawniony


Wykonali:
mgr inż. Dorota Płochocka-Siejwa
12-260 Praszki 31, tel. 604 782 122

Szkieł przeglądowy arkuszy



- LEGENDA**
- W - PROJEKTOWANA SIEĆ WODOCIĄGOWA
 - Z - PROJEKTOWANA ZASUWA WODOCIĄGOWA
 - KS - PROJEKTOWANY HYDRANT P.POŻ.
 - KT - PROJEKTOWANA SIEĆ KS GRAWITACYJNA
 - KT - PROJEKTOWANE PRZYŁĄCZE KS
 - KT - PROJEKTOWANA SIEĆ KS TŁOCZNA
 - KT - PROJEKTOWANA STUDNIA KS SIECIOWA Ø100
 - KT - PROJEKTOWANA STUDNIA KS PRZYKANALIKOWA Ø600
 - KT - PRZESZCZKA POD PRZESZKODĄ (DROGĄ)
 - KT - W RURZE OSŁONOWEJ-PRZEWIERT
 - KT - PRZEPUST DWUDZIELNY A160PS firmy AROT
 - KT - NA KABLU TELEKOM. I eN
 - KT - LOKALIZACJA PUNKTU BADAŃ GEOTECHNICZNYCH
 - KT - LOKALIZACJA ZESTAWU NAPÓWIERZAJĄCO-ODPOWIERZAJĄCEGO
 - KT - PROJEKTOWANE ZASILANIE ENERGET. PRZEPOMPOWNI
 - KT - PROJEKTOWANE ZŁĄCZE POMIAROWE
 - KT - PROJEKTOWANA RÓZDZIELNICA PRZEPOMPOWNI
 - KT - PROJEKTOWANA LATARNIA
 - KT - ISTNIEJĄCY KABEL eN
 - KT - ISTNIEJĄCY KABEL TELEKOM.
 - KT - ISTNIEJĄCA SIEĆ WODOCIĄGOWA
 - KT - ISTNIEJĄCA SIEĆ KS

UWAGA: ○ - PUNKT
PRAWNIE CHRONIONY NA PODSTAWIE
art. 15 ust. 3 ustawy z dnia 17-02-1989 r.
Prawo geodezyjne i kartograficzne



STAROSTWO POWIATOWE
w PISZU
W obszarze oznaczonym linią dokonano aktualizacji
treści mapy zasadniczej. Dokumenty i dane geodezyjne
przyjęto do zasobu powiatowego w dniu 12-12-2013 r.
i zewidencjonowano pod nr
Wzrost mapy zasadniczej do celów urzędowych.
Podpisane osoby lub osoby wyznaczone na budowę
podlegają wyłączeniu i inwentaryzacji powyższej przez
podlegającą uprawnieniu do wykonania prac geodezyjnych.
2013-12-31
(miejscowość i data)

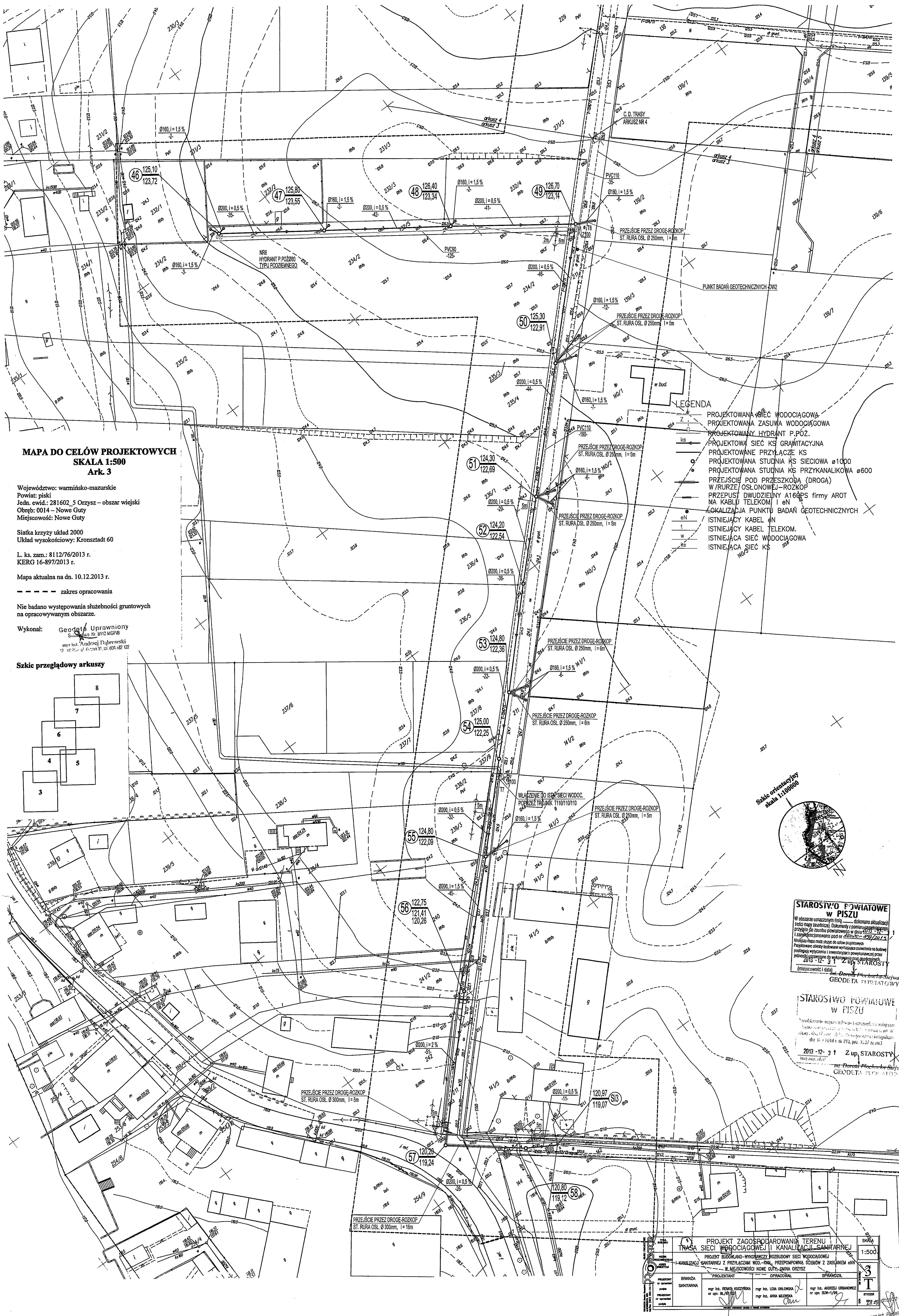
mgr inż. Dorota Płochocka-Siejwa
GEODETA POWIATOWY

STAROSTWO POWIATOWE
w PISZU
Przebieg linii wodociągowej i kanalizacyjnej w terenie
dotyczy obszaru oznaczony linią
dokonano aktualizacji
dokumentacji i danych geodezyjnych
przyjęto do zasobu powiatowego
w dniu 12-12-2013 r.
i zewidencjonowano pod nr
Wzrost mapy zasadniczej do celów urzędowych.
Podpisane osoby lub osoby wyznaczone na budowę
podlegają wyłączeniu i inwentaryzacji powyższej przez
podlegającą uprawnieniu do wykonania prac geodezyjnych.
2013-12-31
(miejscowość i data)

Z up. STAROSTY
mgr inż. Dorota Płochocka-Siejwa
GEODETA POWIATOWY

PROJEKT ZAGOSPODAROWANIA TERENU				SKALA
TRASA SIECI WODOCIĄGOWEJ I KANALIZACJI SANITARNEJ				1:500
BRANŻA	PROJEKTANT	OPRACOWANIE	SPRZĄDZENIE	1 T
WOD.-KAN.	mgr inż. DOROTA PŁOCHOCKA-SIEJWA	mgr inż. DOROTA PŁOCHOCKA-SIEJWA	mgr inż. DOROTA PŁOCHOCKA-SIEJWA	
GEOD.	mgr inż. DOROTA PŁOCHOCKA-SIEJWA	mgr inż. DOROTA PŁOCHOCKA-SIEJWA	mgr inż. DOROTA PŁOCHOCKA-SIEJWA	
ELEKTRYCZNA	mgr inż. DOROTA PŁOCHOCKA-SIEJWA	mgr inż. DOROTA PŁOCHOCKA-SIEJWA	mgr inż. DOROTA PŁOCHOCKA-SIEJWA	

Za zgodność z oryginałem
mgr inż. Renata Kuczyńska



ZASTĘPCY STAROSTY POWIATOWE W PISZU

W obszarze oznaczonym linią dokonano aktualizacji treści mapy zasadniczej. Dokumenty i pomiary umiarkowanego przyjęto do zasobów powiatowego w dniu 2012-12-13.

Zasoby oznaczono pod nr 14224-1-12.

Ministria mapy mała zbyt słaby do celów projektowych.

Projektowane obiekty budowlane w związku powołania na budowę podlegają wyłączeniu i umieszczeniu w powiększonym przez jednostkę ugramionie do wykonania na podstawie.

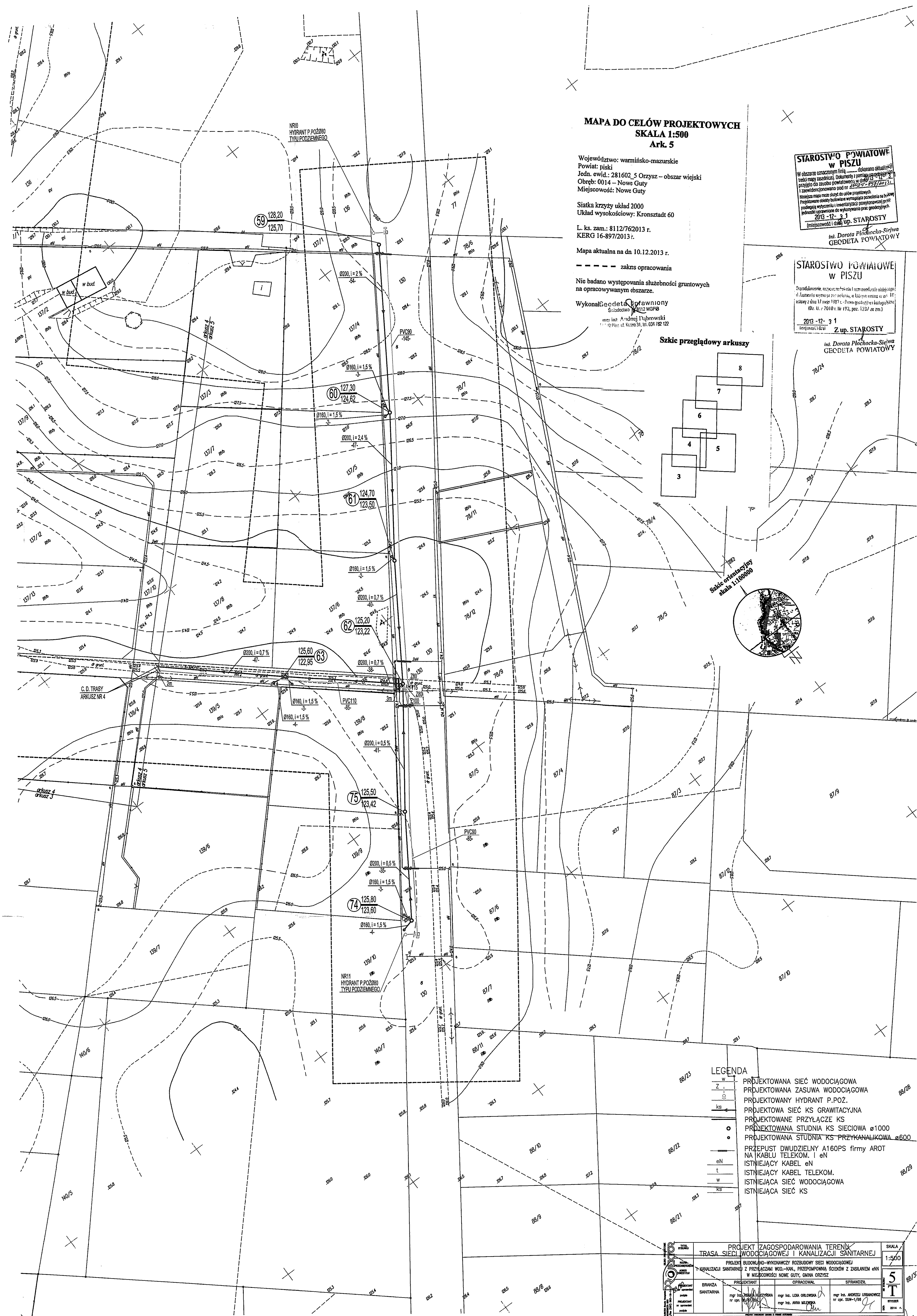
2012-12-31 ZASTĘPCY STAROSTY

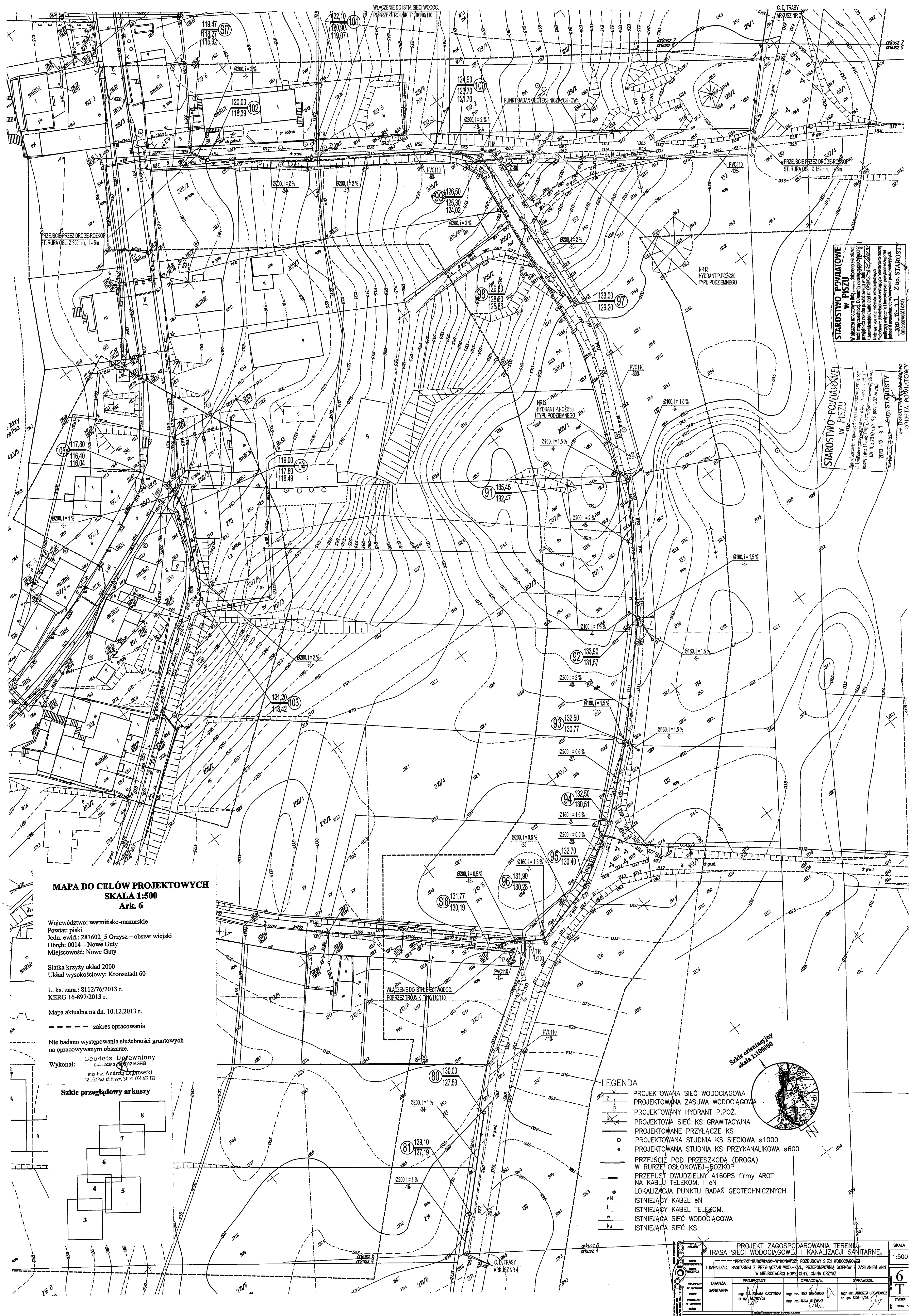
(miejscowość i data)

mgr Dorota Pichacz-Stefan
GEODETA POWIATOWY

[illegible]

KOD KRAJOWY	KOD REGIONALNY	KOD MIASTO	KOD ULICA	PROJEKT ZAGOSPODAROWANIA TERENU			SKALA
				1) SIECI WODOCIAGOWEJ I KANALIZACJI SANITARNEJ			
KOD KRAJOWY	KOD REGIONALNY	KOD MIASTO	KOD ULICA	PROJEKT WODOWNO-WYKONAWCZY ROZBUDOWY SIECI WODOCIAGOWEJ I KANALIZACJI SANITARNEJ Z PRZELAZAMI WOD.-KAN. PRZELAZAMI GOSPOD. Z ZASILANIEM WNI.			1:500
				2) W. NIEJSCOWISCI NOWE GUTY, GUTNA, ORZYŻ			
KOD KRAJOWY	KOD REGIONALNY	KOD MIASTO	KOD ULICA	BRANZA	PROJEKTANT	OPRACOWAL	3 T
				SANITARNIA	mgr inż. RENIA KUCZYŃSKA nr upr. 1000000000	mgr inż. LEON OROLSKA mgr inż. ANNA MILCZAK	
KOD KRAJOWY	KOD REGIONALNY	KOD MIASTO	KOD ULICA	projektant	opracował	opracował	1 T
				mgr inż. RENIA KUCZYŃSKA nr upr. 1000000000	mgr inż. LEON OROLSKA mgr inż. ANNA MILCZAK	mgr inż. ANDRZEJ URBANOWICZ nr upr. 5394-1/000	





MAPA DO CELÓW PROJEKTOWYCH

SKALA 1:500

Ark. 9

Województwo: warmińsko-mazurskie
Powiat: piski
Jedn. ewid.: 281602_5 Orzysz – obszar wiejski
Obręb: 0014 – Nowe Guty
Miejscowość: Nowe Guty

Siatka krzyży układ 2000
Układ wysokościowy: Kronsztadt 60

L. ks. zam.: 8112/76/2013 r.
KERG 16-897/2013 r.

Mapa aktualna na dn. 10.12.2013 r.

----- zakres opracowania

Nie badano występowania służebności gruntowych
na opracowywanym obszarze.

Wykonał: Geodeta Uprawniony
Świadcstwo Nr 0112 MGPIB
mgr inż. Andrzej Dąbrowski
12-200 Pisz, ul. Krzywa 31, tel. 604 782 122

LEGENDA

- W PROJEKTOWANA SIEĆ WODOCIĄGOWA
- ks PROJEKTOWA SIEĆ KS GRAWITACYJNA
- PROJEKTOWANA STUDNIA KS SIECIOWA Ø1000
- PROJEKTOWANA STUDNIA KS PRZYKANALIKOWA Ø600
- W ISTNIEJĄCA SIEĆ WODOCIĄGOWA
- ks ISTNIEJĄCA SIEĆ KS

STAROSTWO POWIATOWE W PISZU

W obszarze oznaczonym linią dokonano aktualizacji treści mapy zasadniczej. Dokumenty z pomiaru uzupełniającego przyjęto do zasobu powiatowego w dniu 10.12.2013 r. i zaewidencjonowano pod nr 16225-8127/13.

Niniejsza mapa może służyć do celów projektowych. Projektowane obiekty budowlane wymagające pozwolenia na budowę podlegają wytyczeniu i inwentaryzacji powykonawczej przez jednostki uprawnione do wykonywania prac geodezyjnych.

2013-12-31 upr. STAROSTA POWIATOWY
(miejscowość i data)

mgr inż. Dorota Płochocka-Siejwa
GEODETA POWIATOWY

STAROSTWO POWIATOWE W PISZU

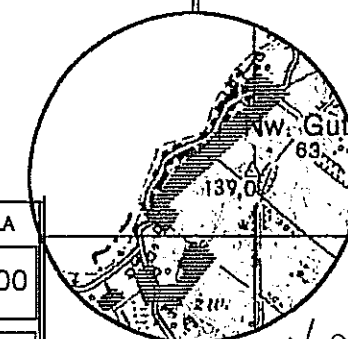
Reprodukowanie, rozpowszechnianie i rozprowadzanie niniejszego dokumentu wymaga zezwolenia, o którym mowa w art. 1 ustawy z dnia 17 maja 1989 r. - Prawo geodezyjne i kartograficzne. (Dz. U. z 2010 r. Nr 193, poz. 1287 ze zm.)

2013-12-31
(miejscowość i data)

Z upr. STAROSTA POWIATOWY
mgr inż. Dorota Płochocka-Siejwa
GEODETA POWIATOWY

Tytuł rysunku				SKALA			
PROJEKT ZAGOSPODAROWANIA TERENU				1:500			
TRASA SIECI WODOCIĄGOWEJ I KANALIZACJI SANITARNEJ				9			
PROJEKT BUDOWLANO-WYKONAWCZY ROZBUDOWY SIECI WODOCIĄGOWEJ I KANALIZACJI SANITARNEJ Z PRZYŁĄCZAMI WOD.-KAN., PRZEPOMPOWNIĄ ŚCIEKÓW Z ZASILANIEM eNN W MIEJSCOWOŚCI NOWE GUTY, GMINA ORZYSZ				T			
PROJEKTANT nr uprawnień	BRANŻA	PROJEKTANT	OPRACOWAŁ	SPRAWDZIŁ	DATA		
mgr inż. RENATA KUCZYŃSKA nr upr. BL/87/02	SANITARNA	mgr inż. RENATA KUCZYŃSKA nr upr. BL/87/02	mgr inż. LIDIA ORŁOWSKA mgr inż. ANNA MILEWSKA	mgr inż. ANDRZEJ URBANOWICZ nr upr. SUW-1/98	2014 r.		

Szkic orientacyjny
skala 1:100000



Za zgodność z oryginałem
mgr inż. Renata Kuczyńska